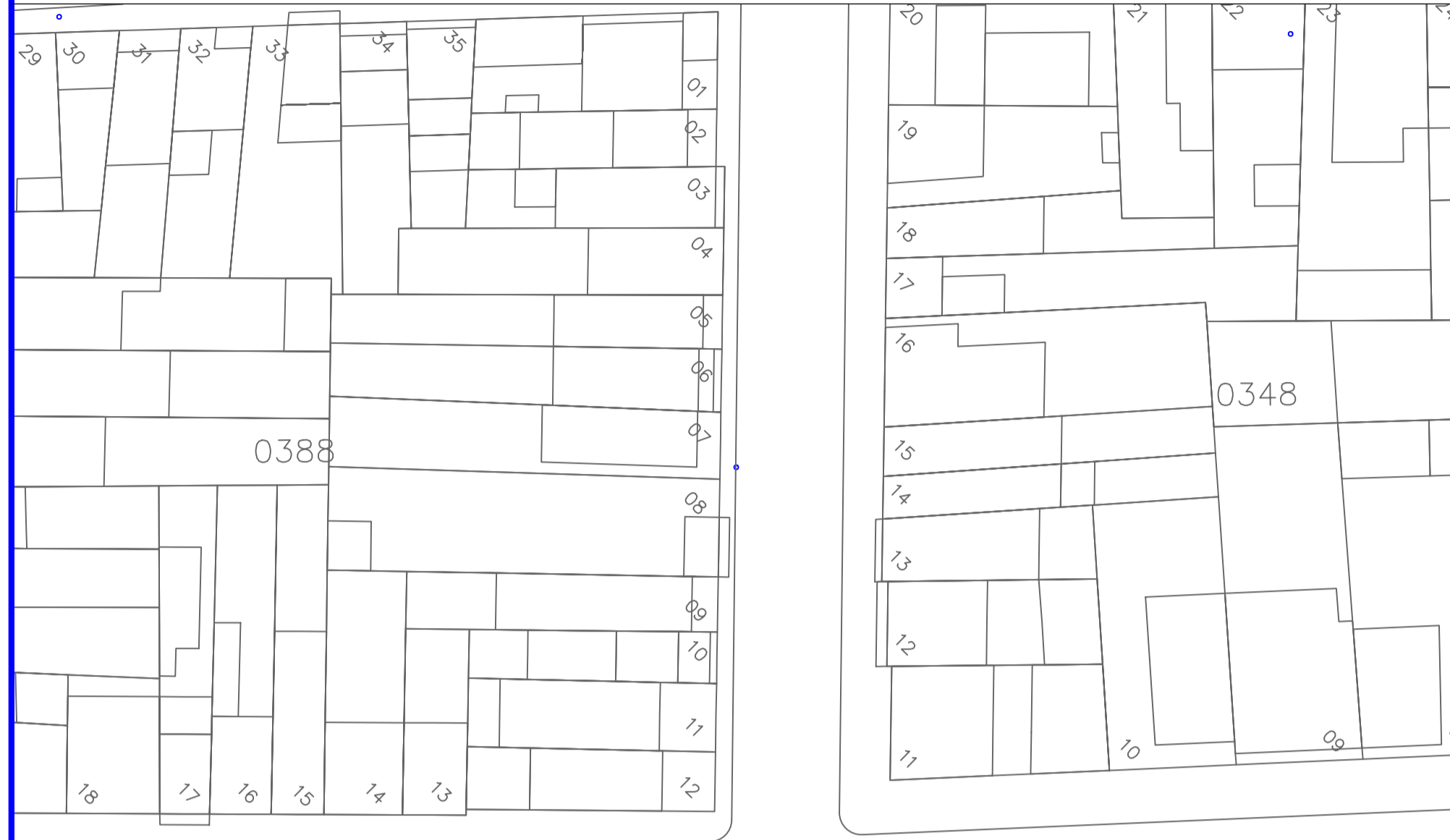
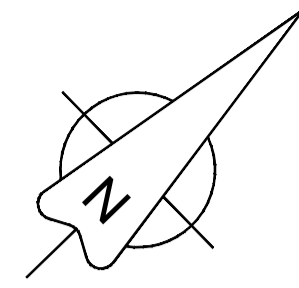


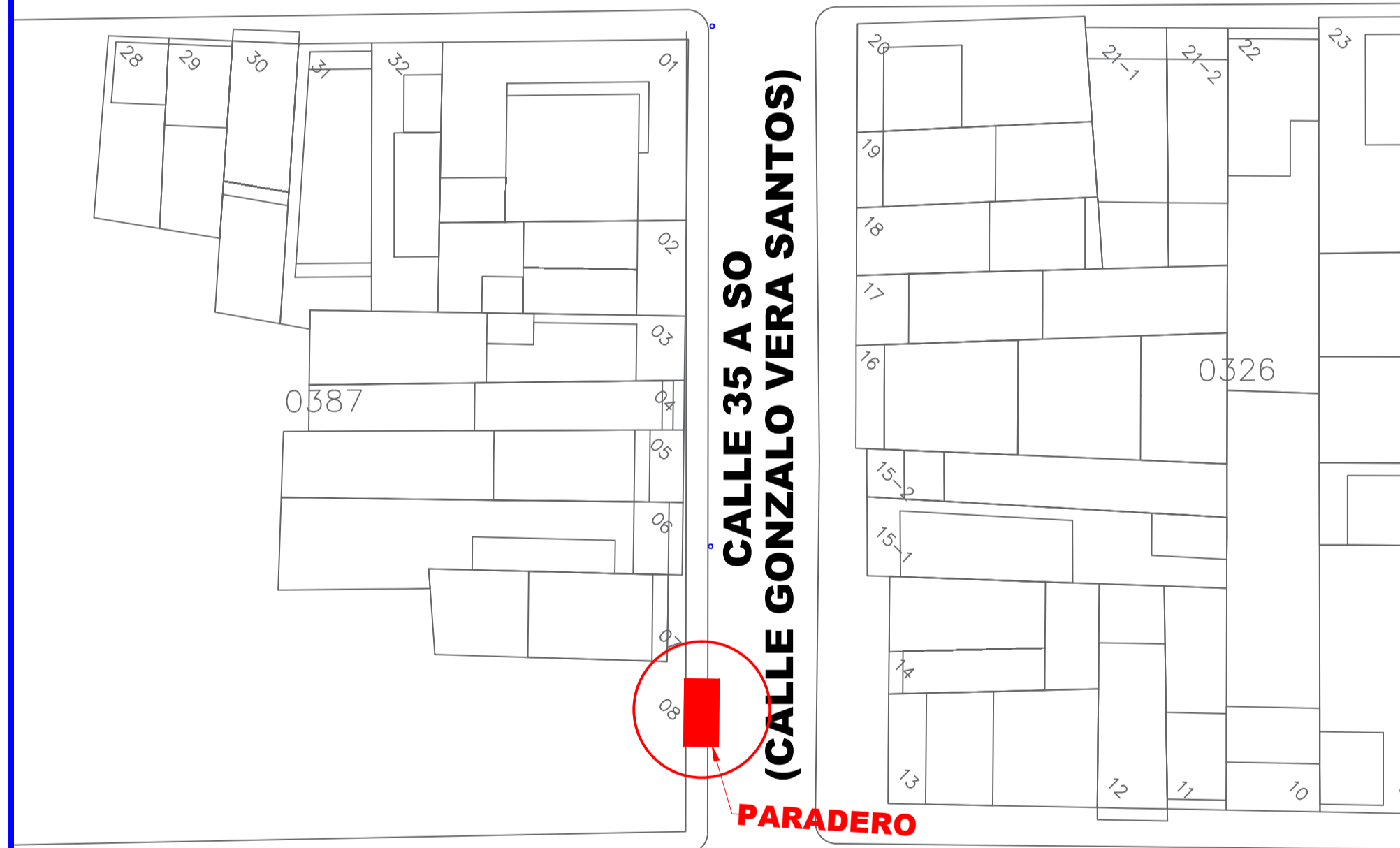
UBICACIÓN DE PARADEROS DE TRANSPORTE PÚBLICO DE LA CIUDAD DE GUAYAQUIL

UBICACIÓN MAPA CATASTRAL

ESCALA 1:1000




CALLE BALSAS



CALLE 35 A SO
(CALLE GONZALO VERA SANTOS)

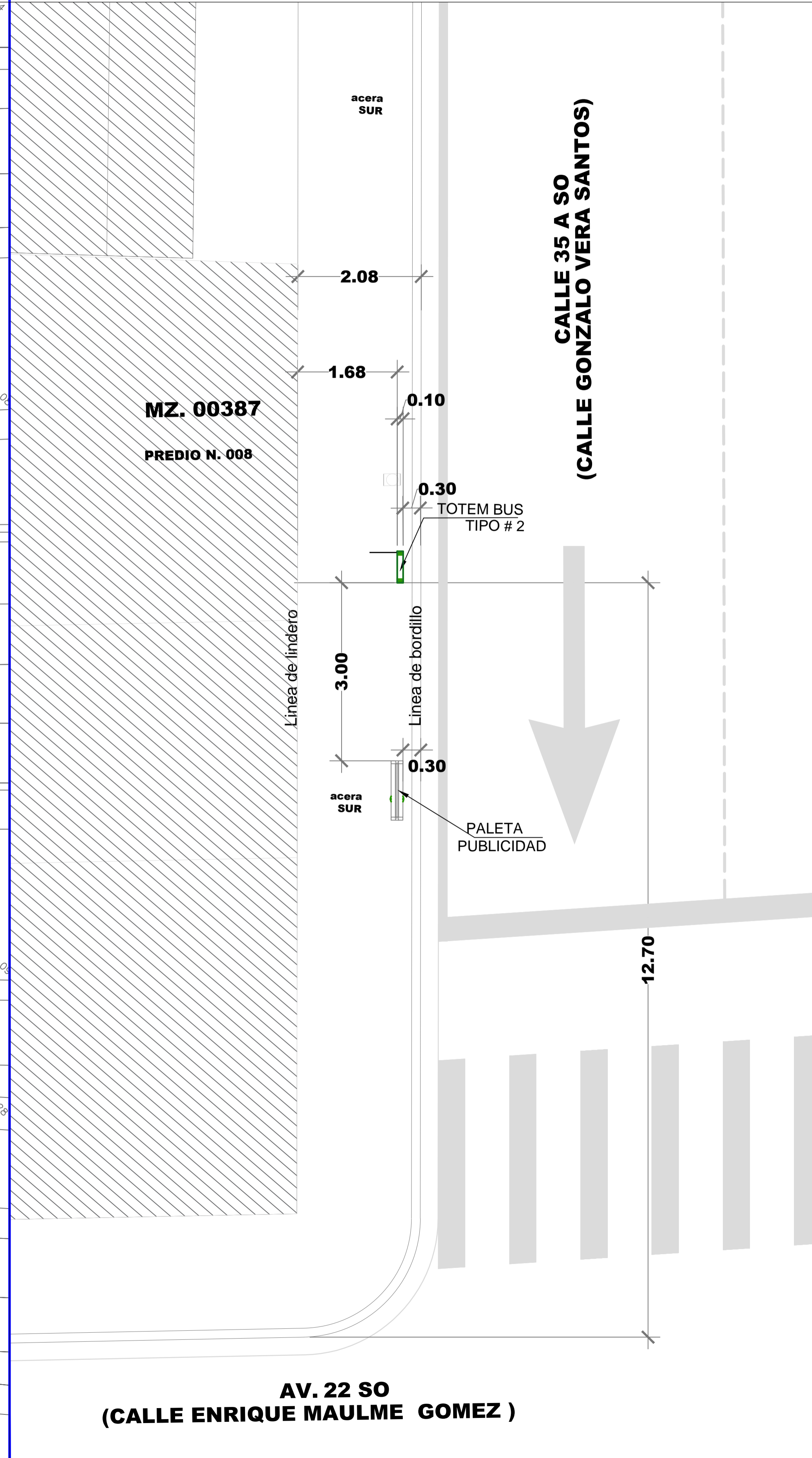
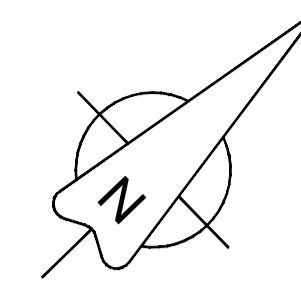
PARADERO

ENRIQUE MAULME GOMEZ




PLANTA

ESCALA 1:100



AV. 22 SO
(CALLE ENRIQUE MAULME GOMEZ)

REG.FOTOGRAFICO



DATOS

CODIGO DEL PARADERO: 42-00387-008-18

DIRECCIÓN: CALLE 35 A SO (GONZALO VERA SANTOS) Y AV. 22 SO
(ENRIQUE MAULME GÓMEZ)

ACERA: SUR

ESTE PLANO ES PROPIEDAD DE LA M.I. MUNICIPALIDAD DE GUAYAQUIL



AB. ANDRÉS ROCHE
GERENTE GENERAL EPMT

PROYECTO:
**MOBILIARIO URBANO
PARADEROS DENTRO DE LA
CIUDAD DE GUAYAQUIL**

EQUIPO DE ESTUDIO:
ARQ. CESAR CALLE
ARQ. ALEXANDRA MORÁN

ESCALA: INDICADAS
FECHA: SEPTIEMBRE DEL 2016
DIBUJO: ARQ. ALEXANDRA MORAN GARCIA
ARCHIVO: D:\...DATOS 2016\PARADEROS 2016\ CRISTO DEL CONSUELO\ paradero-Cristo del consuelo-lamina 18.dwg

LAMINA:
18

ING. FERNANDO AMADOR
DIRECTOR DE TRANSPORTE PÚBLICO EPMT

ARQ. JOSÉ MIGUEL RUBIO JAÉN
DIRECTOR DE URBANISMO, AVALÚOS Y ORDENAMIENTO TERRITORIAL

ING. FERNANDO NAVAS
DIRECTOR DE TRANSITO EPMT

ARQ. GINO MERA GILER
SUBDIRECTOR DE PROYECTOS ESPECÍFICOS